



**КОМИТЕТ ИМУЩЕСТВЕННЫХ ОТНОШЕНИЙ
АДМИНИСТРАЦИИ ПЕРМСКОГО МУНИЦИПАЛЬНОГО ОКРУГА**

РЕШЕНИЕ

о размещении объектов № 2481

Пермский край
Пермский округ

29.08.2024

Комитет имущественных отношений администрации Пермского муниципального округа разрешает Акционерному обществу «Газпром газораспределение Пермь» (ИНН 5902183841, ОГРН 1025900512670, почтовый адрес: 614000, г. Пермь, ул. Петропавловская, 43)

размещение объекта «Газопровод давлением до 1.2 Мпа, для размещения которого не требуется разрешения на строительство»

на землях муниципальной собственности, государственная собственность на которые не разграничена.

на срок 1 год

Местоположение: расположенных по адресу: Пермский край, м.о. Пермский, д. Замулянка, ул. Ольховая, к дому 5.

Приложение: схема предполагаемых к использованию земель или части земельного участка.

Особые условия использования:

1) При размещении газопровода учесть параметры ширины проезда улично-дорожной сети, во избежание сужения полосы отвода дороги.

2) При условии получения разрешения на производство земляных работ.

Заместитель председателя комитета



(подпись, печать)

М.В. Королева

Схема предполагаемых к использованию земель или части земельного участка

Объект: Газопровод давлением до 1,2 МПа, для размещения которого не требуется разрешения на строительство

Местоположение: расположенных по адресу: Пермский край,
Пермский м. о. д. Замулянка,
ул. Ольховая, к дому 5









Площадь земель или части земельного участка, кв.м.: 633

Категория земель: земли населенных пунктов

Вид разрешенного использования: -

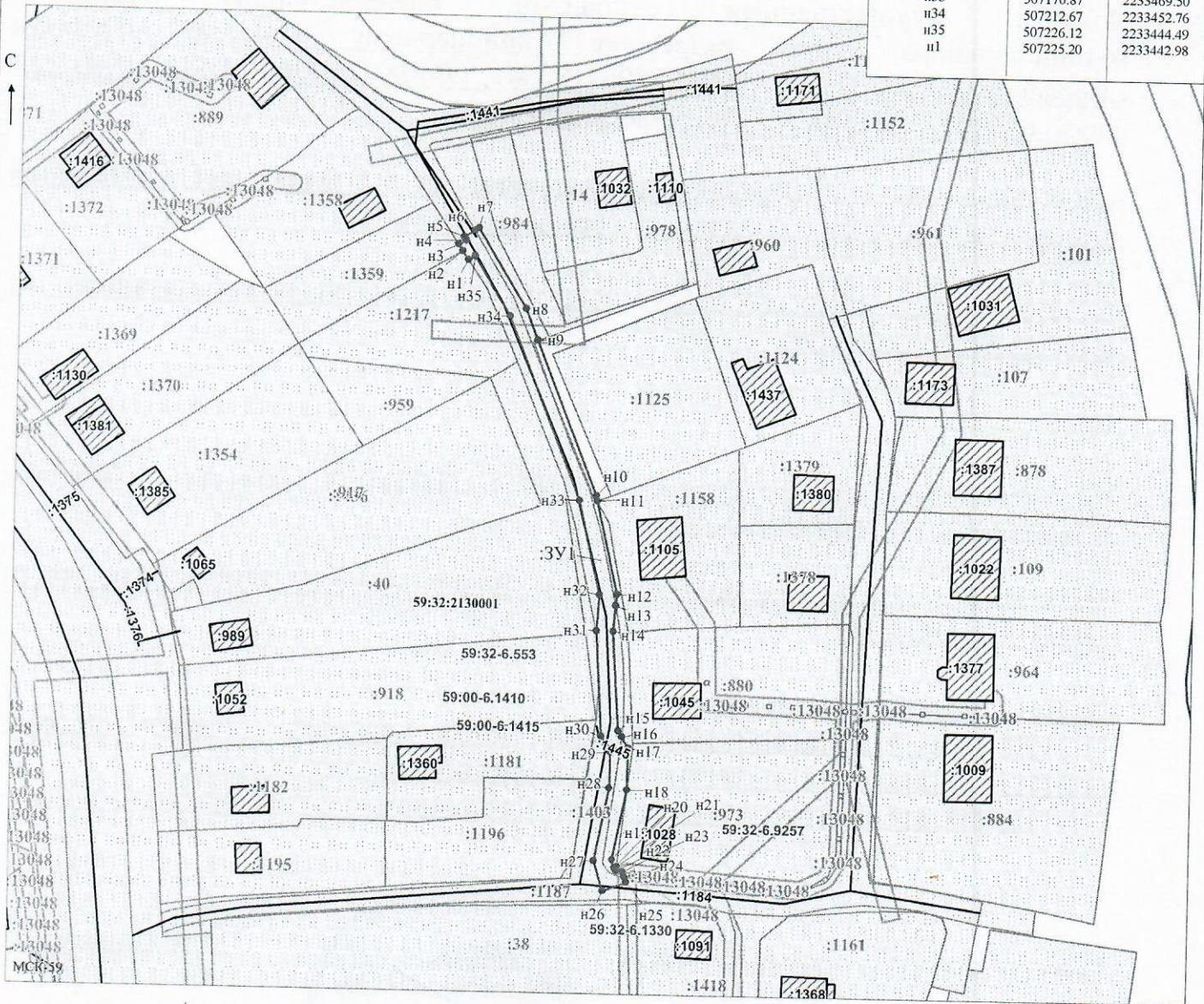
Описание границ смежных землепользователей:

- От точки н1 до точки н2 - земельный участок с кадастровым номером 59:32:2130001:1217
- От точки н2 до точки н3 - земельный участок с кадастровым номером 59:32:2130001:1359
- От точки н3 до точки н6 - земельный участок с кадастровым номером 59:32:2130001:1403, 59:32:2130001:1187
- От точки н6 до точки н9 - земельный участок с кадастровым номером 59:32:2130001:1403
- От точки н9 до точки н11 - земли общего пользования
- От точки н11 до точки н13 - земельный участок с кадастровым номером 59:32:2130001:1403
- От точки н13 до точки н16 - земельный участок с кадастровым номером 59:32:2130001:1403, 59:32:2130001:1187
- От точки н16 до точки н21 - земельный участок с кадастровым номером 59:32:2130001:1403
- От точки н21 до точки н23 - земельный участок с кадастровым номером 59:32:2130001:973
- От точки н23 до точки н24 - земельный участок с кадастровым номером 59:32:2130001:1403
- От точки н24 до точки н1 - земельный участок с кадастровым номером 59:32:2130001:1403, 59:32:2130001:11

- Условные обозначения:**
-  :1028 - границы и номер объекта капитального строительства, сведения о которых внесены в ЕГРН
 -  - граница кадастрового квартала
 -  :973 - границы и номер земельного участка, сведения о которых внесены в ЕГРН
 -  - предполагаемый участок земель, на которых планируется размещение объекта
 -  59:32-6.553 - зоны с особыми условиями использования территории, сведения о которых внесены в ЕГРН
 -  :ЗУ1 - обозначение запрашиваемого земельного участка
 -  н1 - характерная точка границ земель или части земельного участка
 -  59:32:2130001 - номер кадастрового квартала

Каталог координат, м

№ точки границы	X	Y
н1	507225.20	2233442.98
н2	507227.14	2233441.66
н3	507228.62	2233440.69
н4	507229.58	2233442.37
н5	507230.37	2233441.88
н6	507231.91	2233444.37
н7	507232.47	2233445.28
н8	507214.47	2233456.34
н9	507207.29	2233459.20
н10	507172.08	2233473.26
н11	507170.89	2233473.54
н12	507149.75	2233478.52
н13	507147.11	2233478.30
н14	507141.35	2233477.83
н15	507118.78	2233479.34
н16	507117.43	2233480.16
н17	507114.95	2233481.65
н18	507105.31	2233481.48
н19	507089.51	2233478.36
н20	507087.74	2233478.90
н21	507087.97	2233479.52
н22	507087.05	2233479.41
н23	507086.87	2233480.83
н24	507085.67	2233481.28
н25	507084.52	2233481.71
н26	507082.50	2233476.32
н27	507089.29	2233474.24
н28	507105.73	2233477.48
н29	507113.87	2233477.63
н30	507117.54	2233475.42
н31	507141.36	2233474.00
н32	507149.45	2233474.48
н33	507170.87	2233469.50
н34	507212.67	2233452.76
н35	507226.12	2233444.49
н1	507225.20	2233442.98



Масштаб 1:1000

Заявитель: _____ /Горбунова А.П.
(подпись, расшифровка подписи)

МП
(для юридических лиц
и индивидуальных предпринимателей)